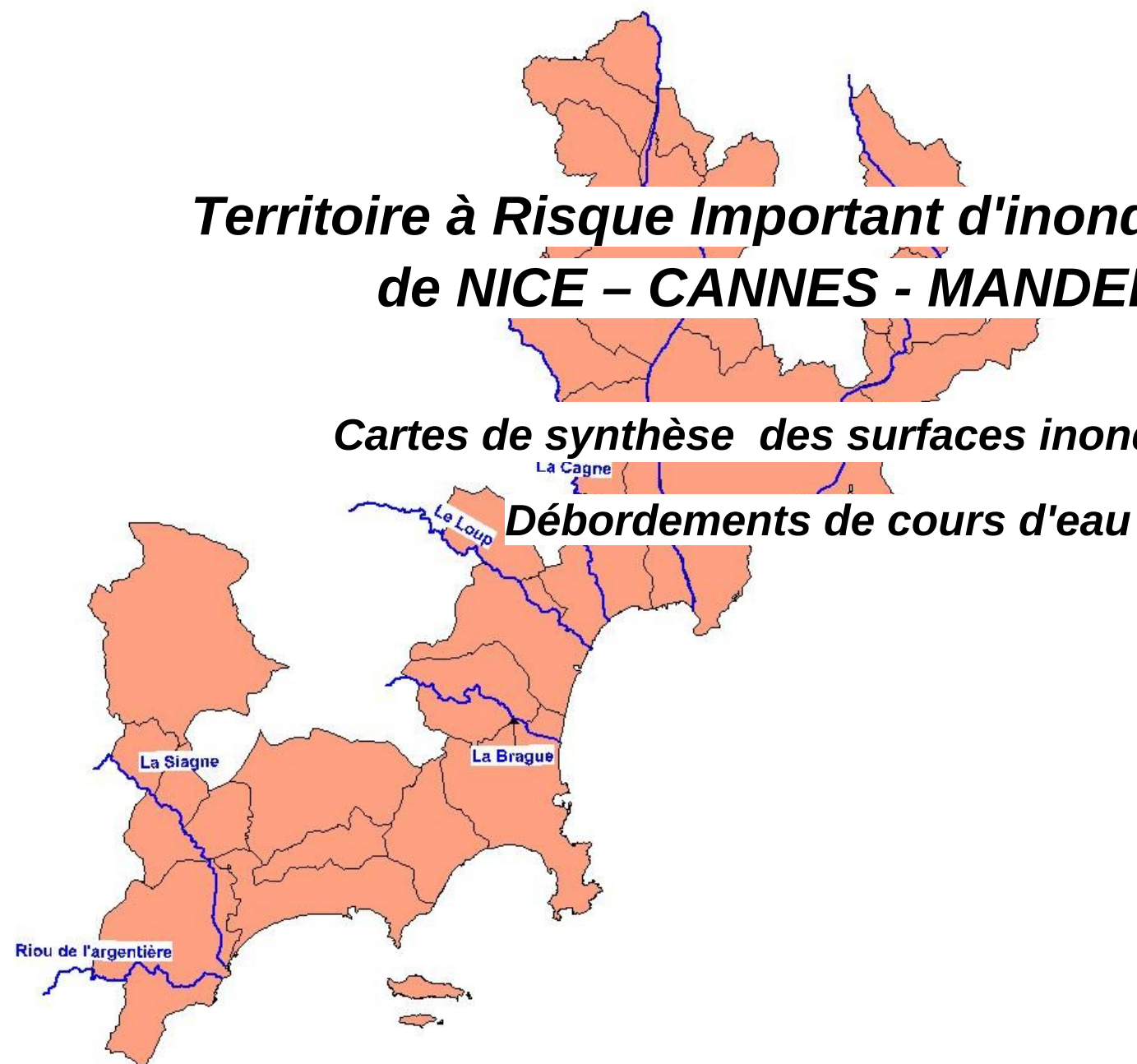


Directive Inondations

Bassin Rhône-Méditerranée

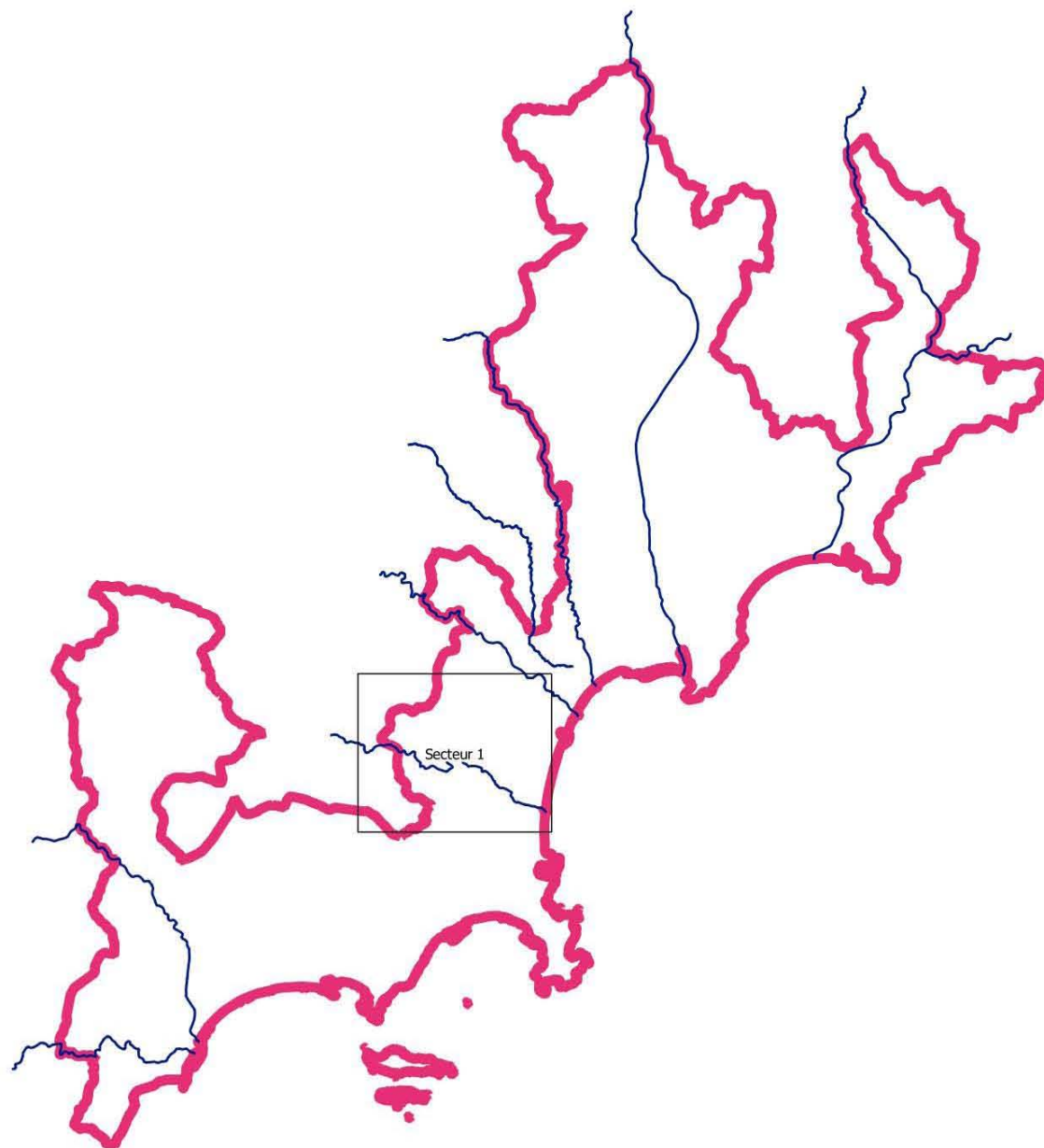
Territoire à Risque Important d'inondation (TRI) de NICE – CANNES - MANDELIEU

Cartes de synthèse des surfaces inondables



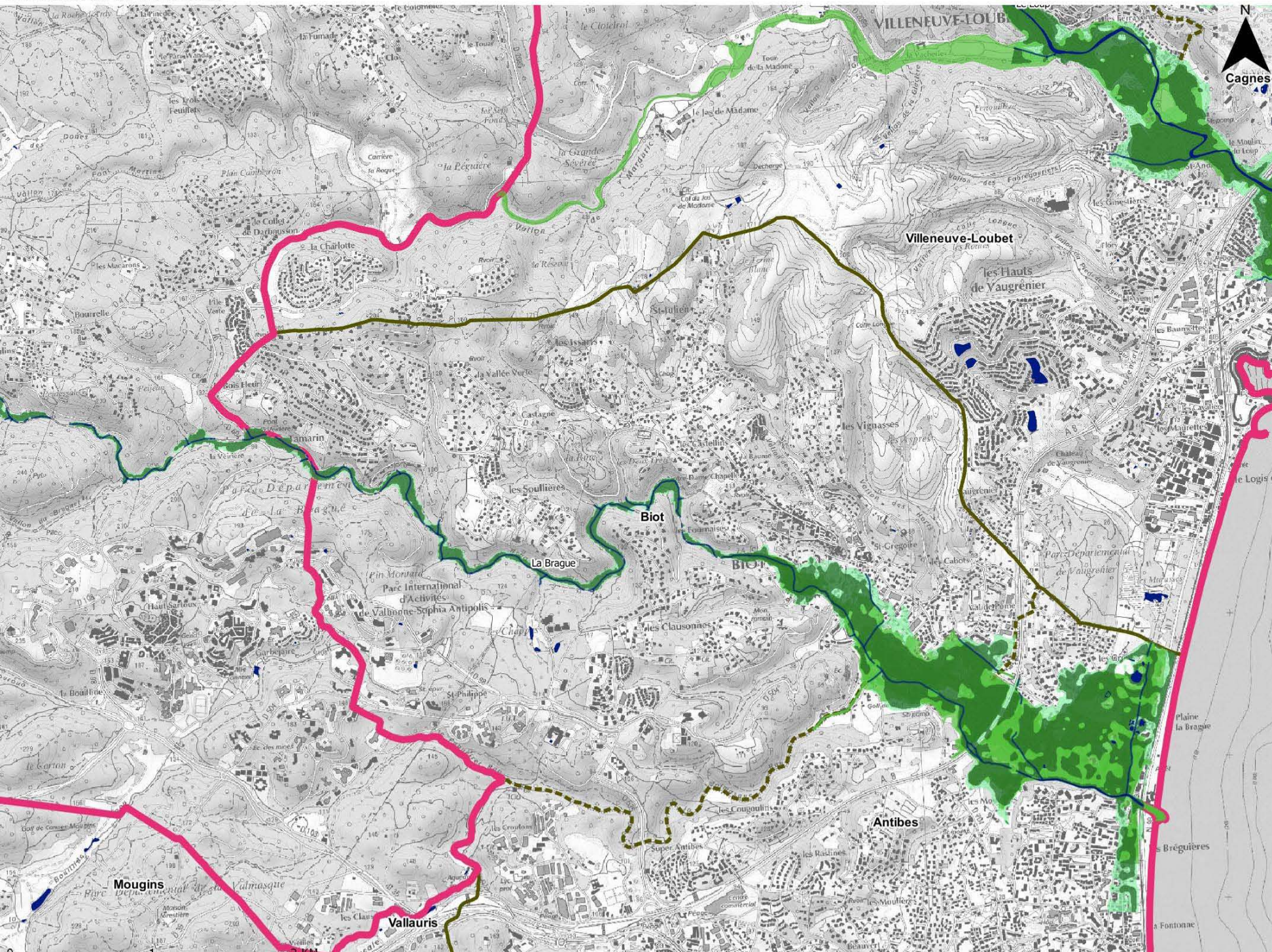
Atlas du TRI NICE - CANNES - MANDELIEU

Débordement de cours d'eau - La Brague



-  Planches
-  Périmètre du TRI
-  Cours d'eau cartographiés



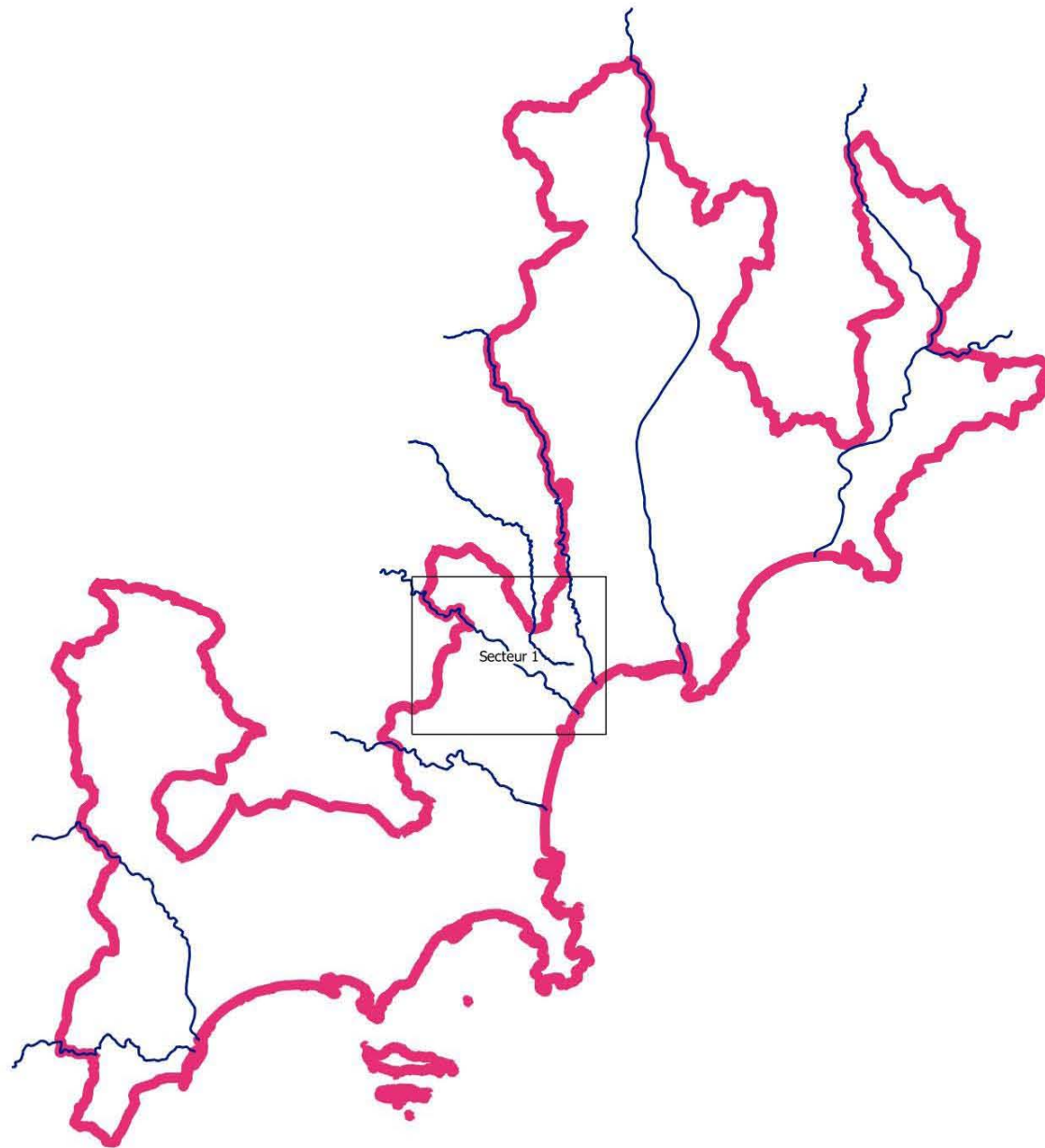




- Lit mineur
- Probabilité de crue**
 - Forte probabilité
 - Moyenne probabilité
 - Faible probabilité
- Protection**
 - Ouvrage de protection
- Découpage administratif**
 - Périmètre du TRI
 - Limite de commune



Atlas du TRI NICE - CANNES - MANDELIEU

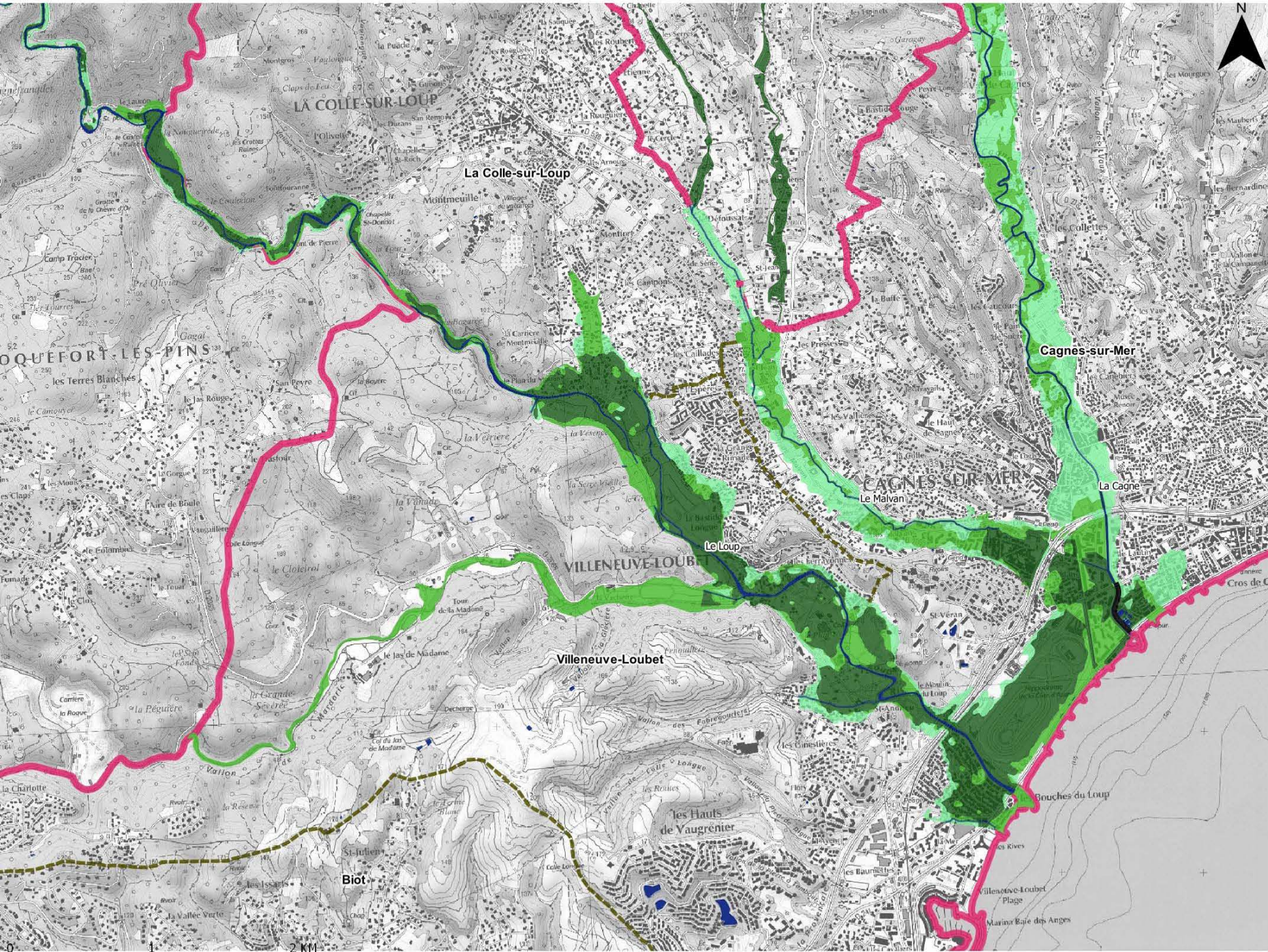
Débordement de cours d'eau - Le Loup



-  Planches
-  Périmètre du TRI
-  Cours d'eau cartographiés



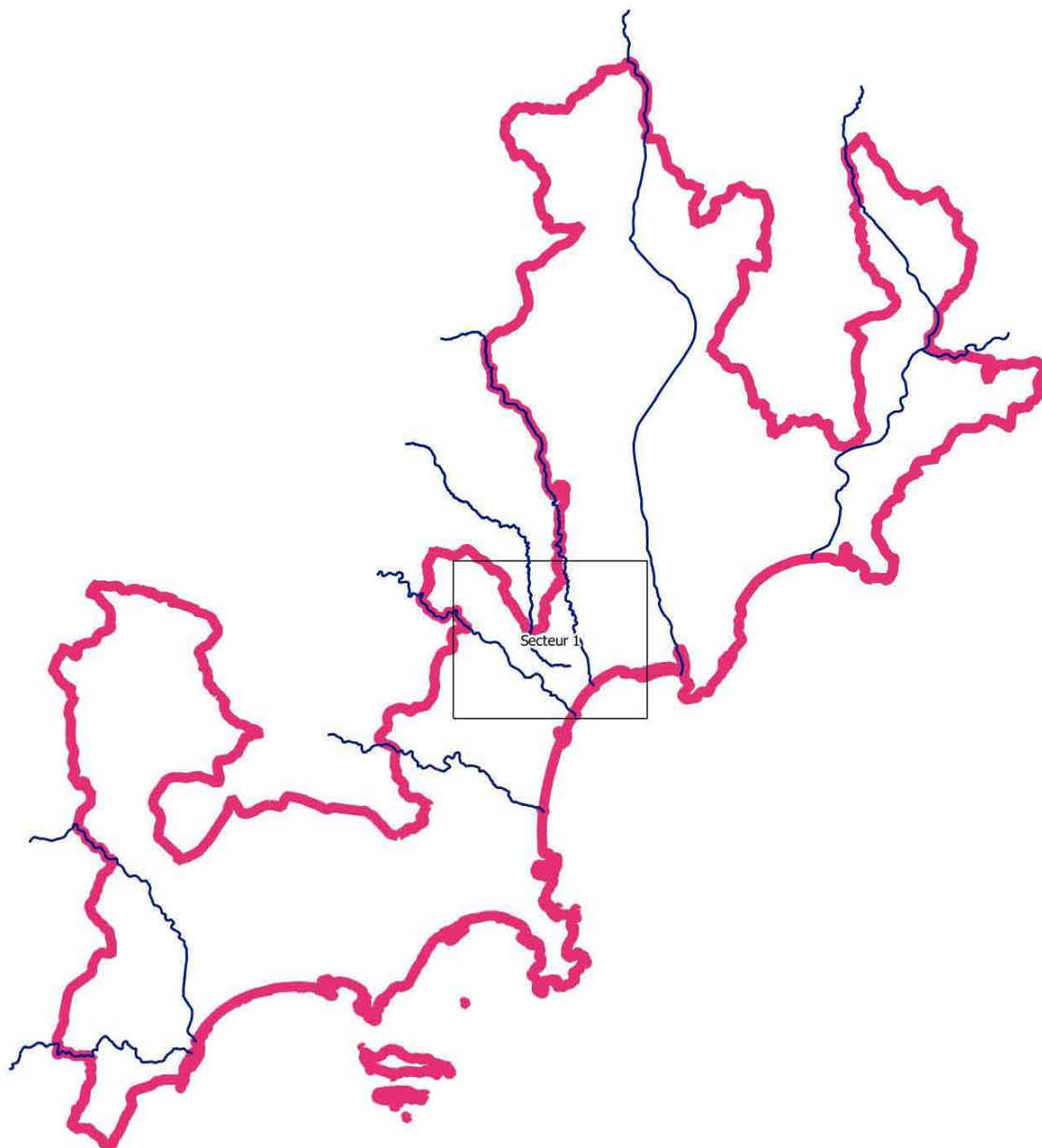
Débordement de cours d'eau





- Lit mineur
- Probabilité de crue**
 - Forte probabilité
 - Moyenne probabilité
 - Faible probabilité
- Protection**
 - Ouvrage de protection
- Découpage administratif**
 - Périmètre du TRI
 - Limite de commune

Atlas du TRI NICE - CANNES - MANDELIEU

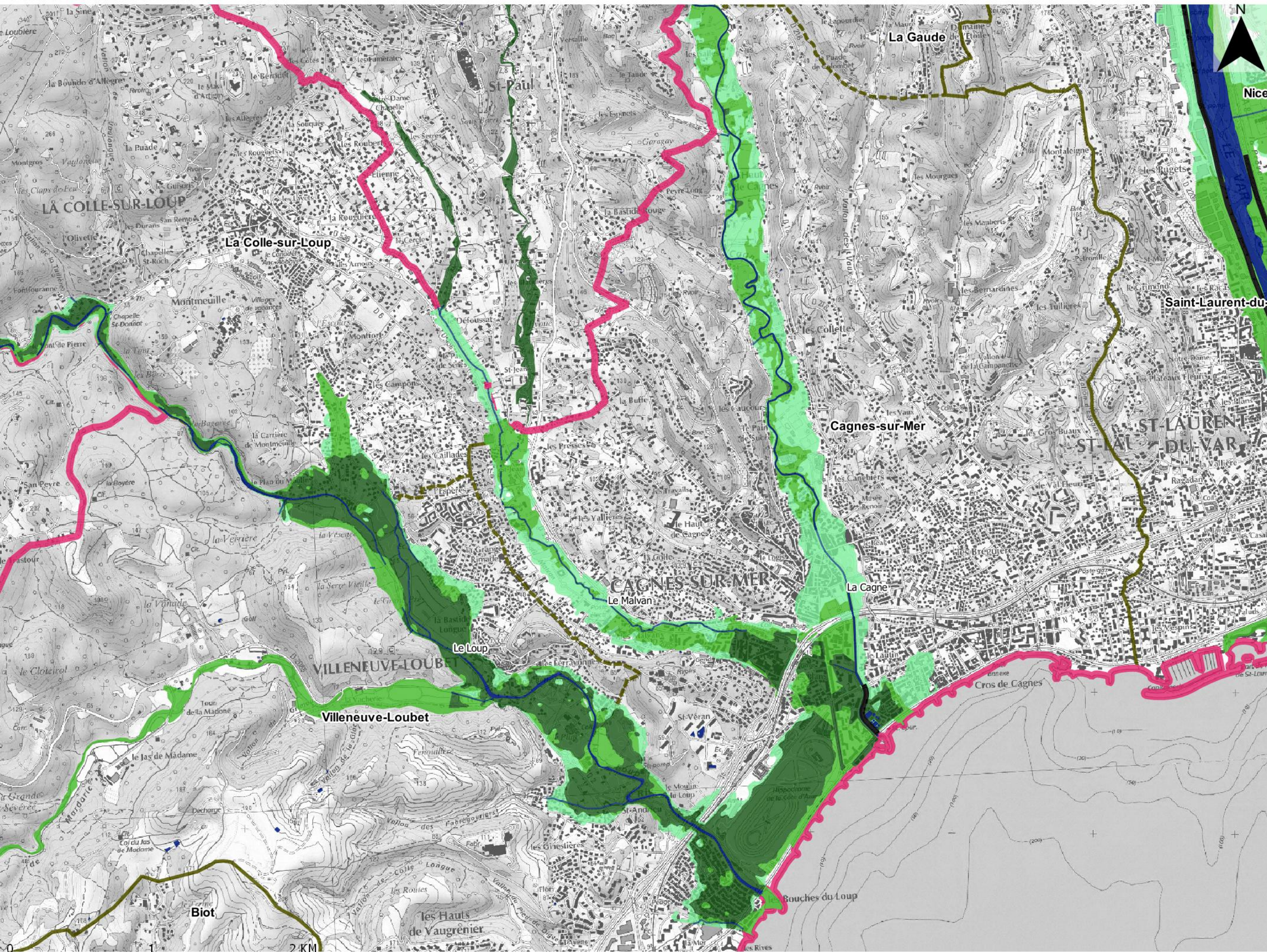
Débordement de cours d'eau - Le Malvan



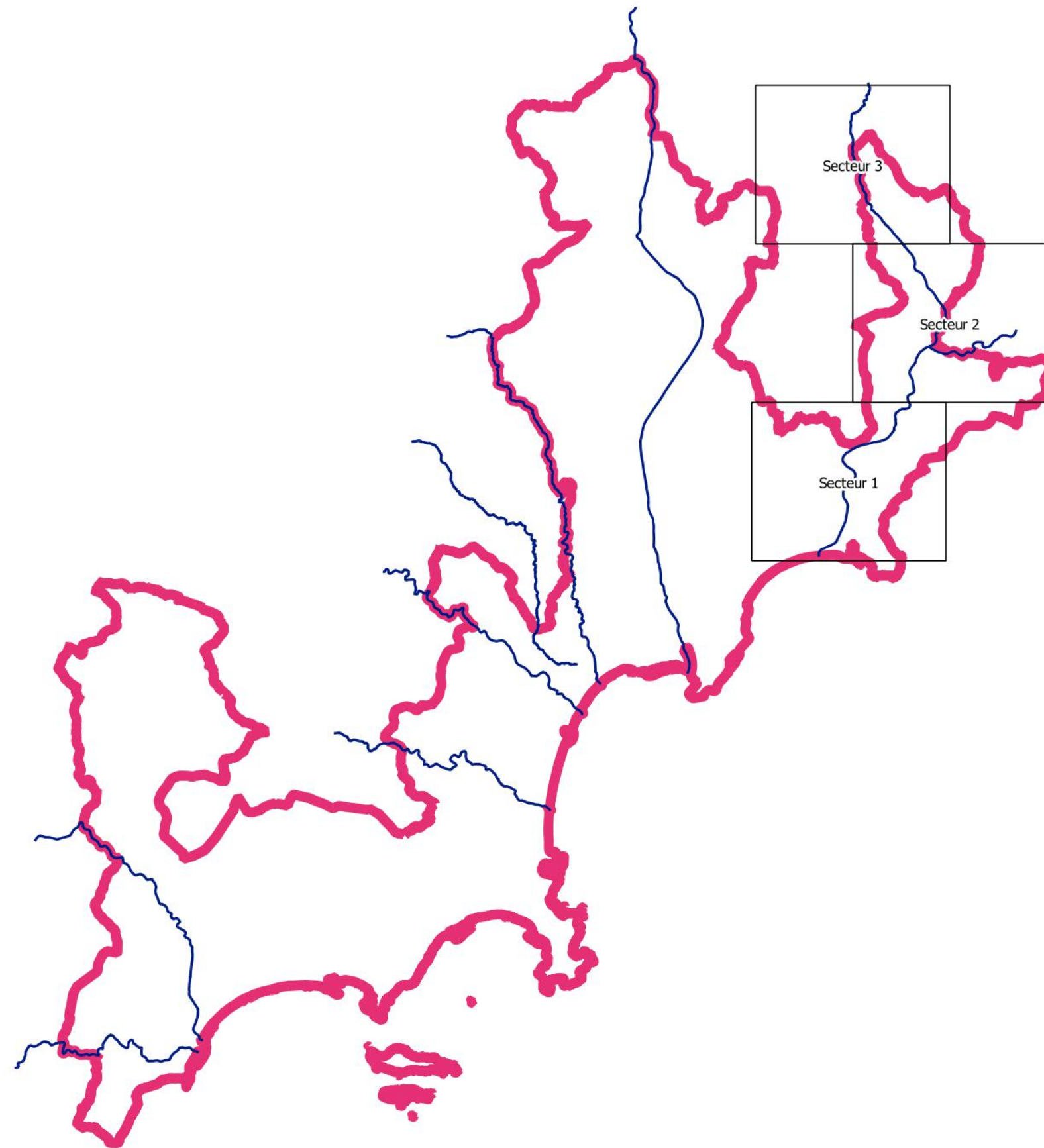
-  Planches
-  Périmètre du TRI
-  Cours d'eau cartographiés






Débordement de cours d'eau



- Lit mineur
- Probabilité de crue**
 - Forte probabilité
 - Moyenne probabilité
 - Faible probabilité
- Protection**
 - Ouvrage de protection
- Découpage administratif**
 - Périmètre du TRI
 - Limite de commune

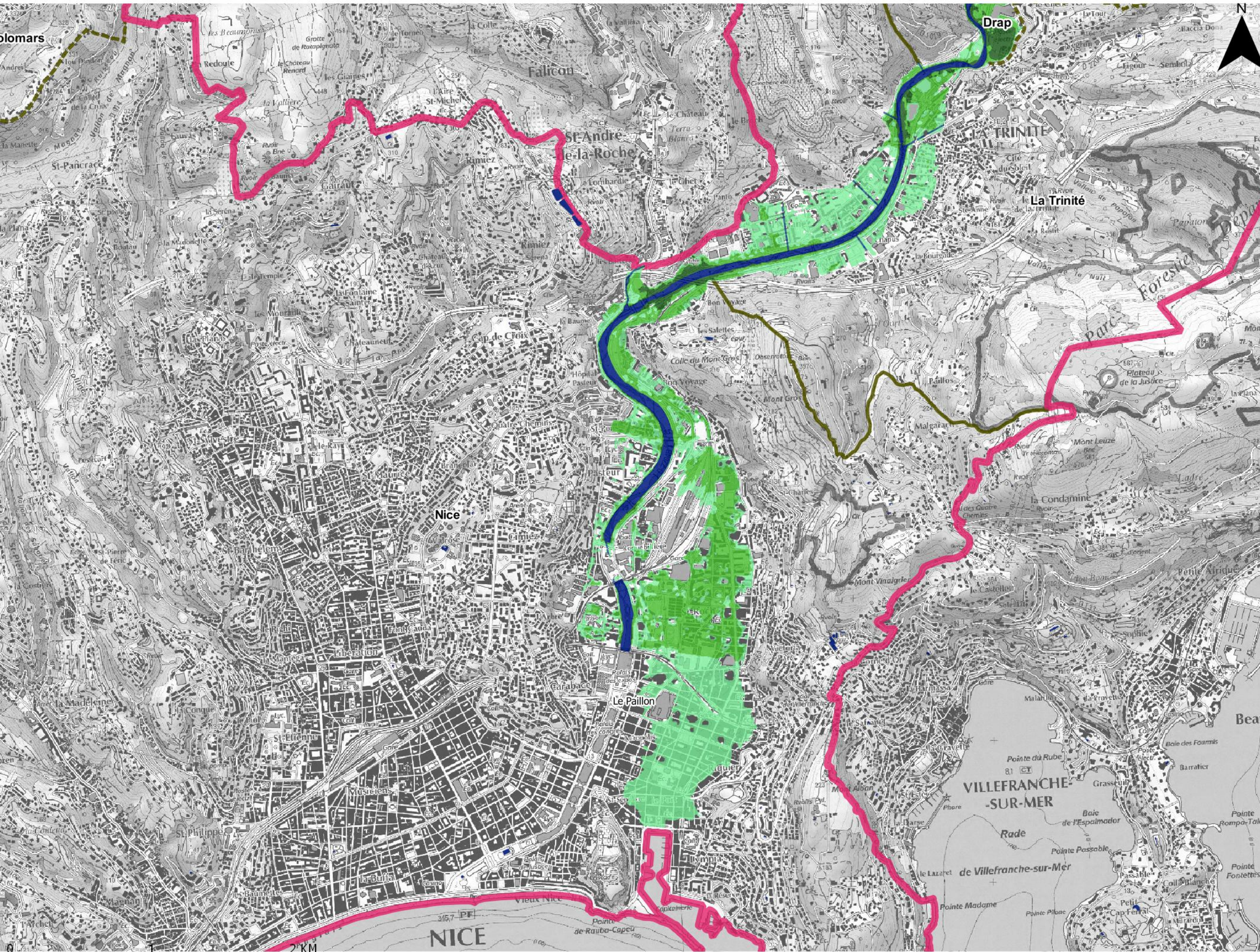


-  Planches
-  Périmètre du TRI
-  Cours d'eau cartographiés

0 5 10 KM

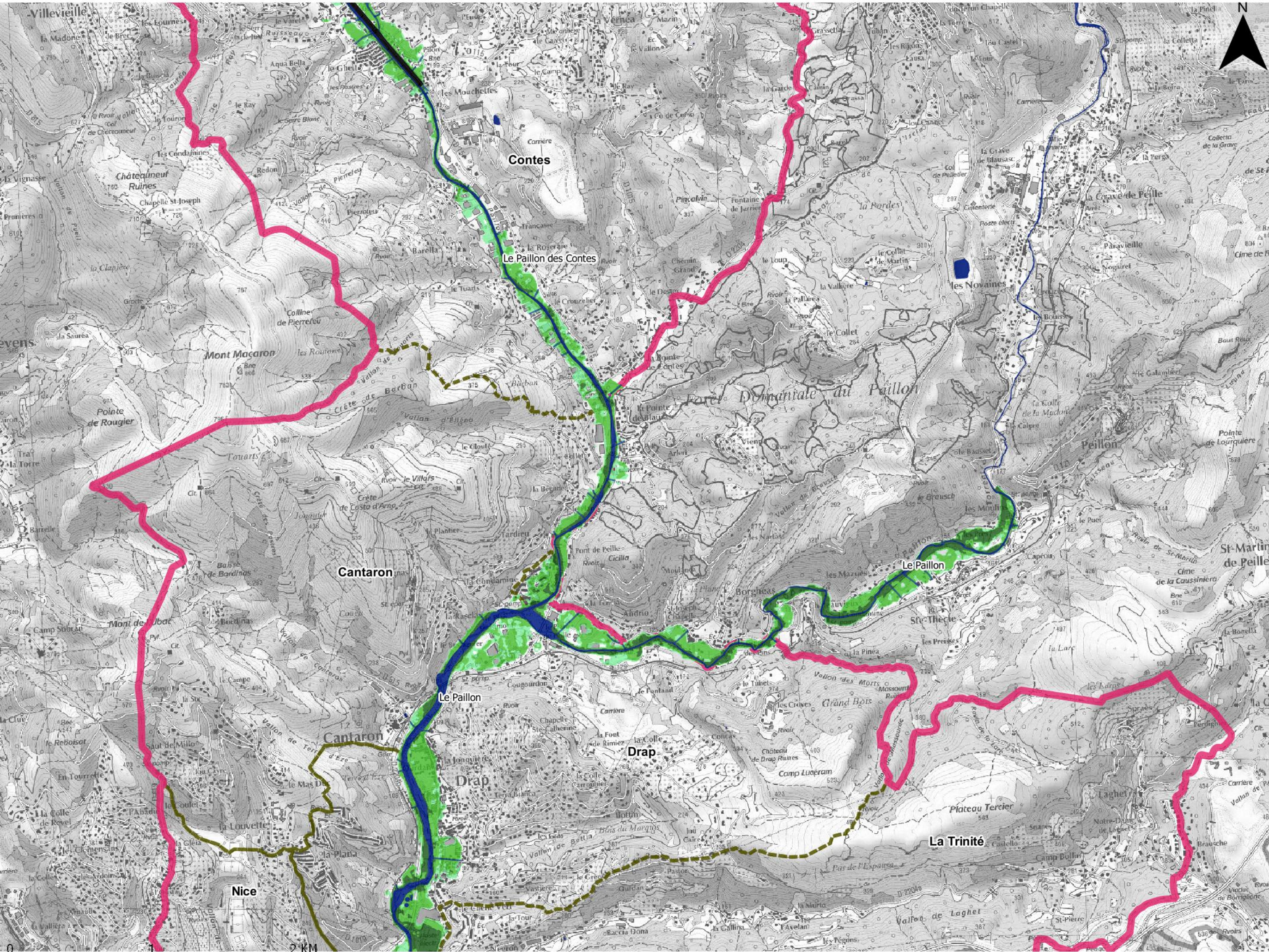









Débordement de cours d'eau



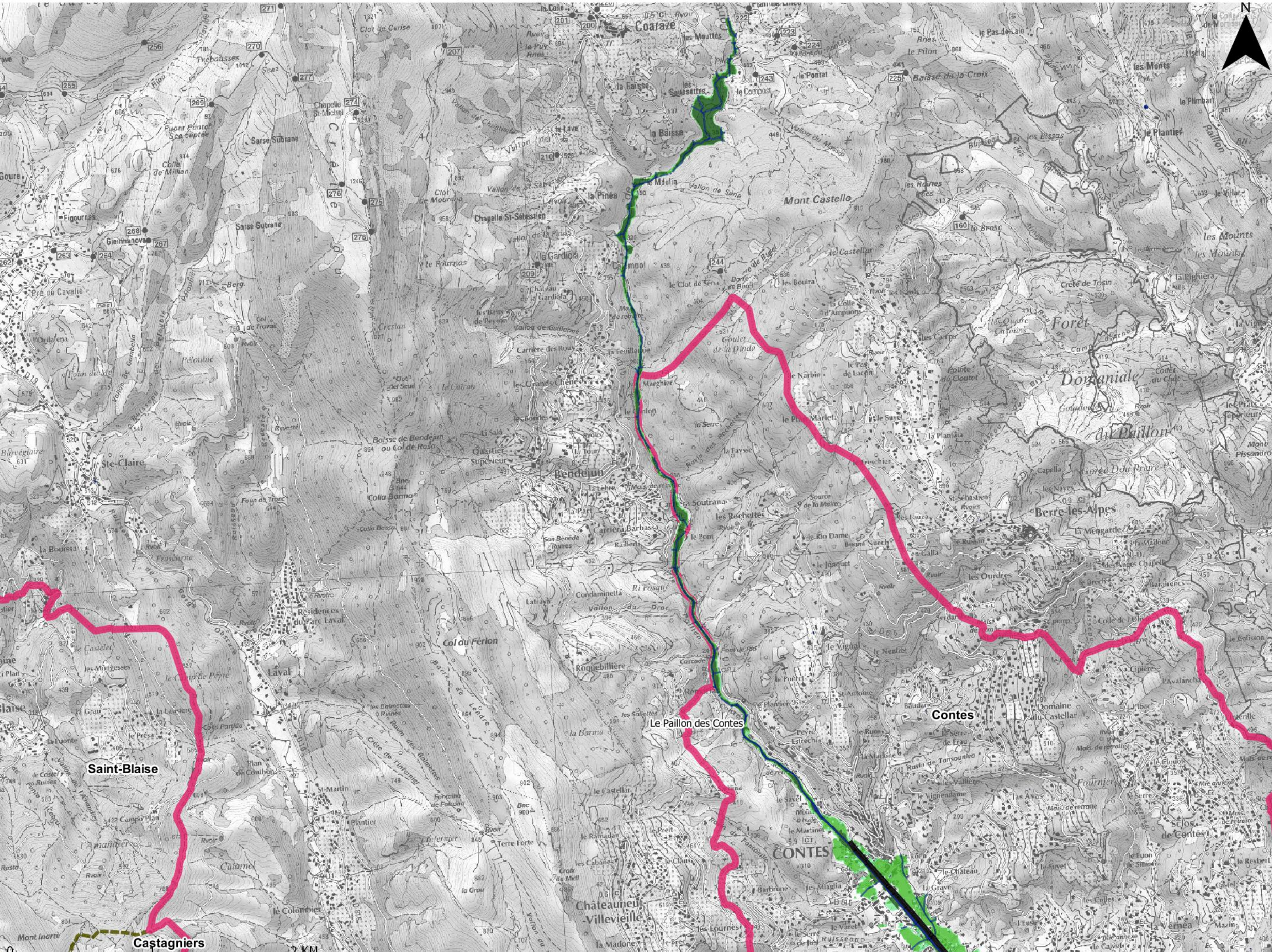
- Lit mineur et surface en eau permanente
- Probabilité de crue**
 - Forte probabilité
 - Moyenne probabilité
 - Faible probabilité
- Protection**
 - Ouvrage de protection
- Découpage administratif**
 - Périmètre du TRI
 - Limite de commune








Débordement de cours d'eau



-  Lit mineur et surface en eau permanente
- Probabilité de crue**
 -  Forte probabilité
 -  Moyenne probabilité
 -  Faible probabilité
- Protection**
 -  Ouvrage de protection
- Découpage administratif**
 -  Périmètre du TRI
 -  Limite de commune

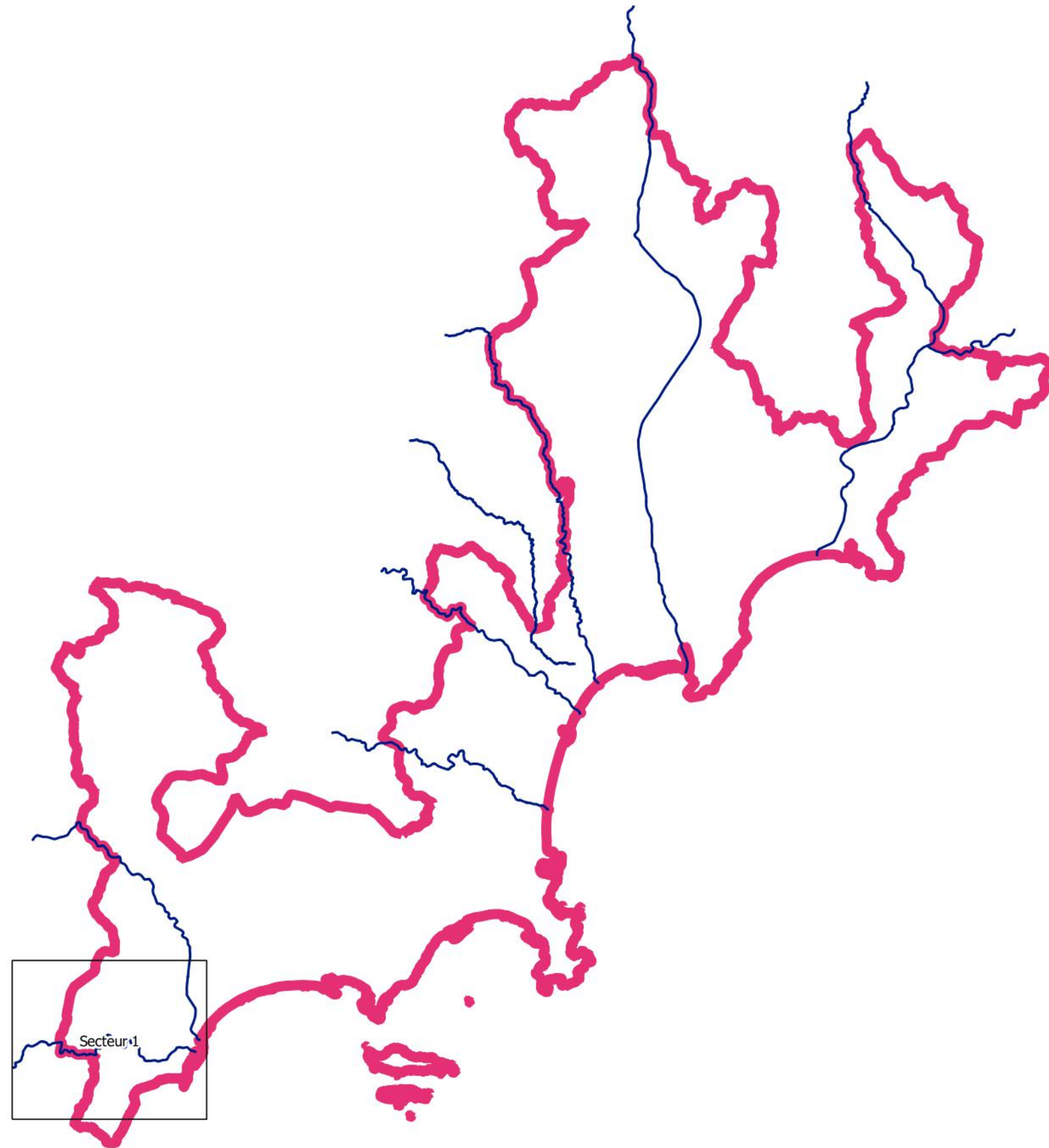
Débordement de cours d'eau






-  Lit mineur et surface en eau permanente
- Probabilité de crue**
 -  Forte probabilité
 -  Moyenne probabilité
 -  Faible probabilité
- Protection**
 -  Ouvrage de protection
- Découpage administratif**
 -  Périmètre du TRI
 -  Limite de commune

Atlas du TRI NICE - CANNES - MANDELIEU

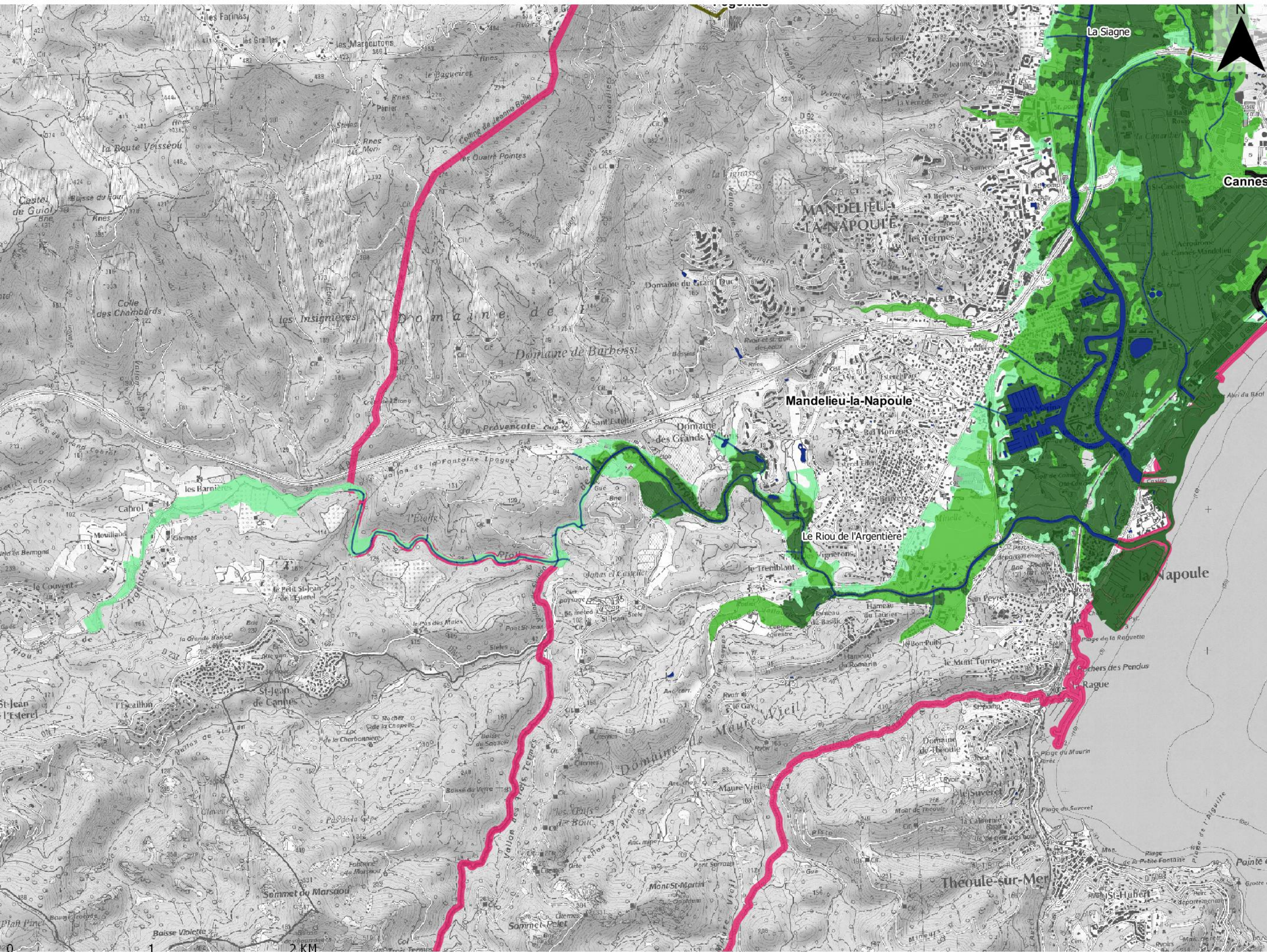
Débordement de cours d'eau - Le Riou de l'Argentière



-  Planches
-  Périmètre du TRI
-  Cours d'eau cartographiés

0 5 10 KM

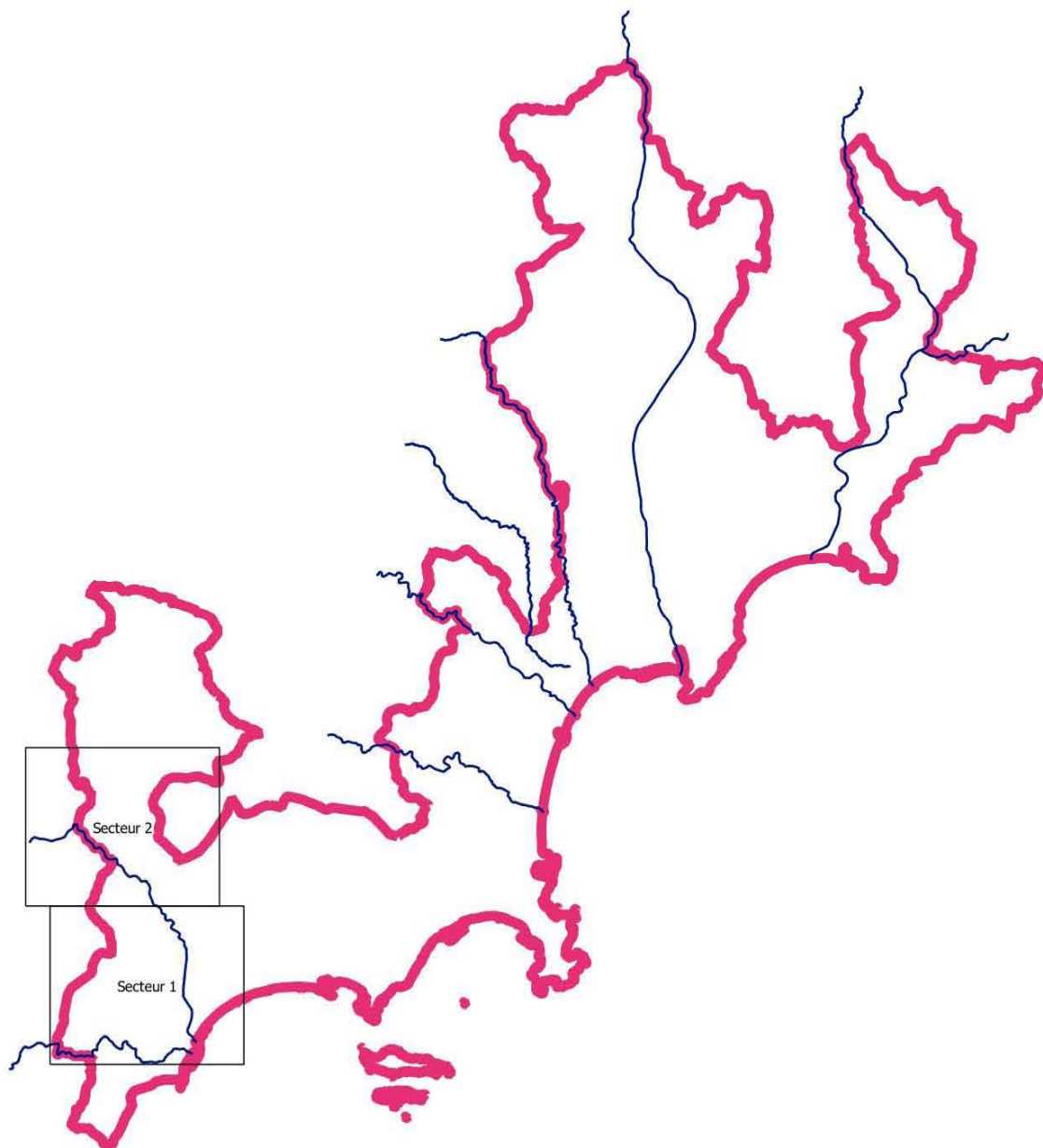




- Lit mineur
- Probabilité de crue**
 - Forte probabilité
 - Moyenne probabilité
 - Faible probabilité
- Protection**
 - Ouvrage de protection
- Découpage administratif**
 - Périmètre du TRI
 - Limite de commune

Atlas du TRI NICE - CANNES - MANDELIEU

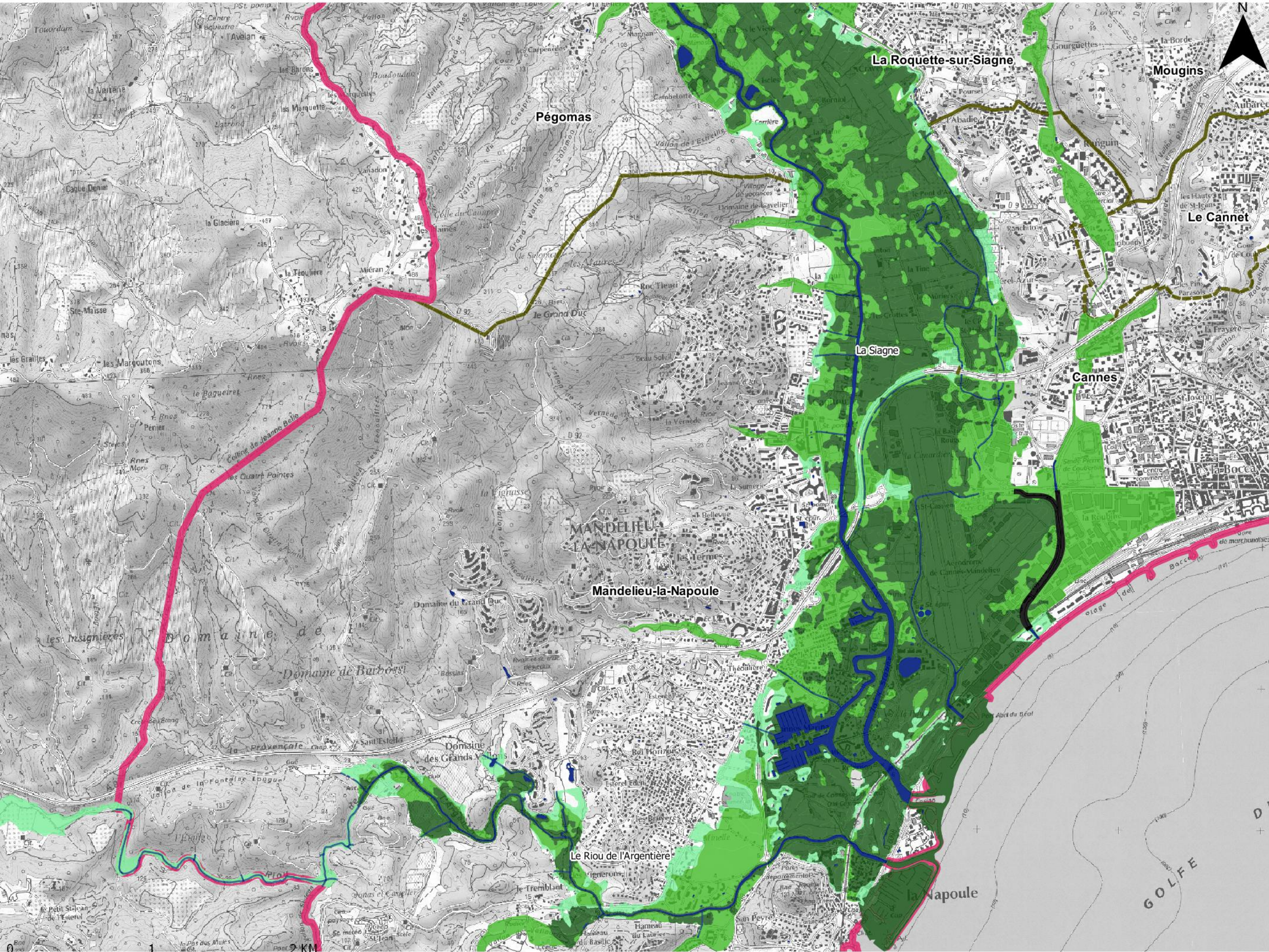
Débordement de cours d'eau - La Siagne



-  Planches
-  Périmètre du TRI
-  Cours d'eau cartographiés

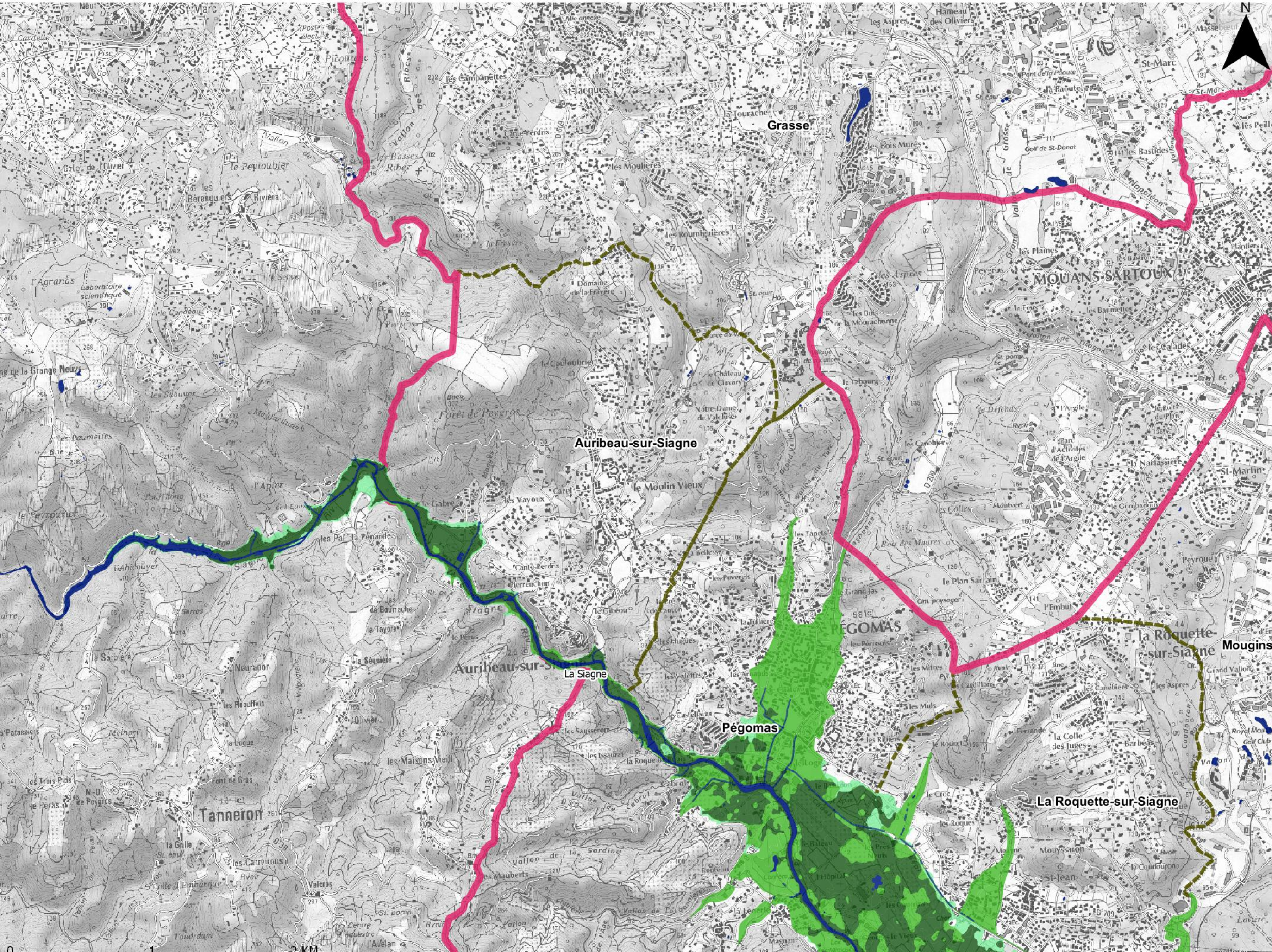


Débordement de cours d'eau



-  Lit mineur
- Probabilité de crue**
 -  Forte probabilité
 -  Moyenne probabilité
 -  Faible probabilité
- Protection**
 -  Ouvrage de protection
- Découpage administratif**
 -  Périmètre du TRI
 -  Limite de commune

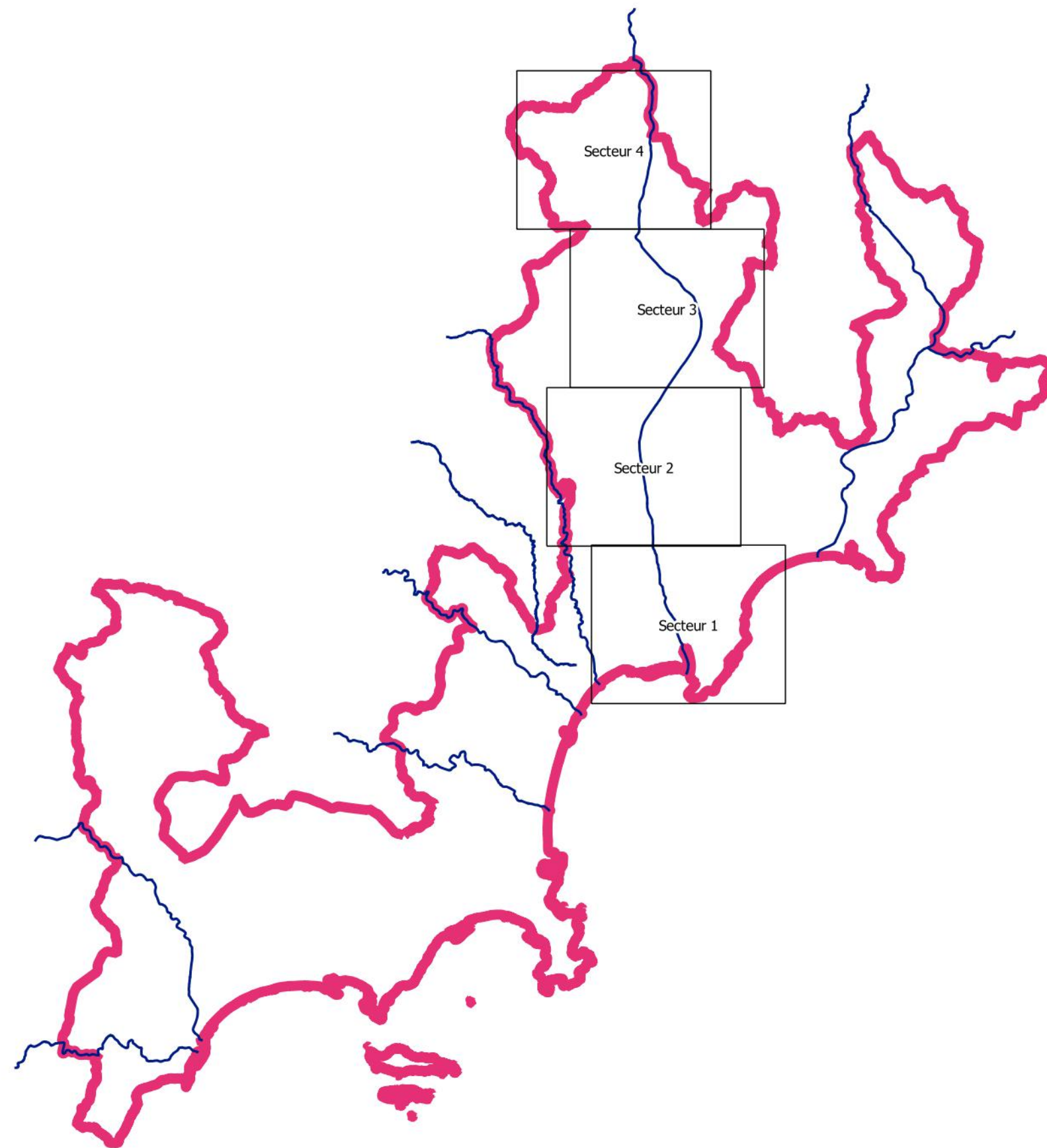
Débordement de cours d'eau






-  Lit mineur
- Probabilité de crue**
 -  Forte probabilité
 -  Moyenne probabilité
 -  Faible probabilité
- Protection**
 -  Ouvrage de protection
- Découpage administratif**
 -  Périmètre du TRI
 -  Limite de commune

Atlas du TRI NICE - CANNES - MANDELIEU

Débordement de cours d'eau - Le Var

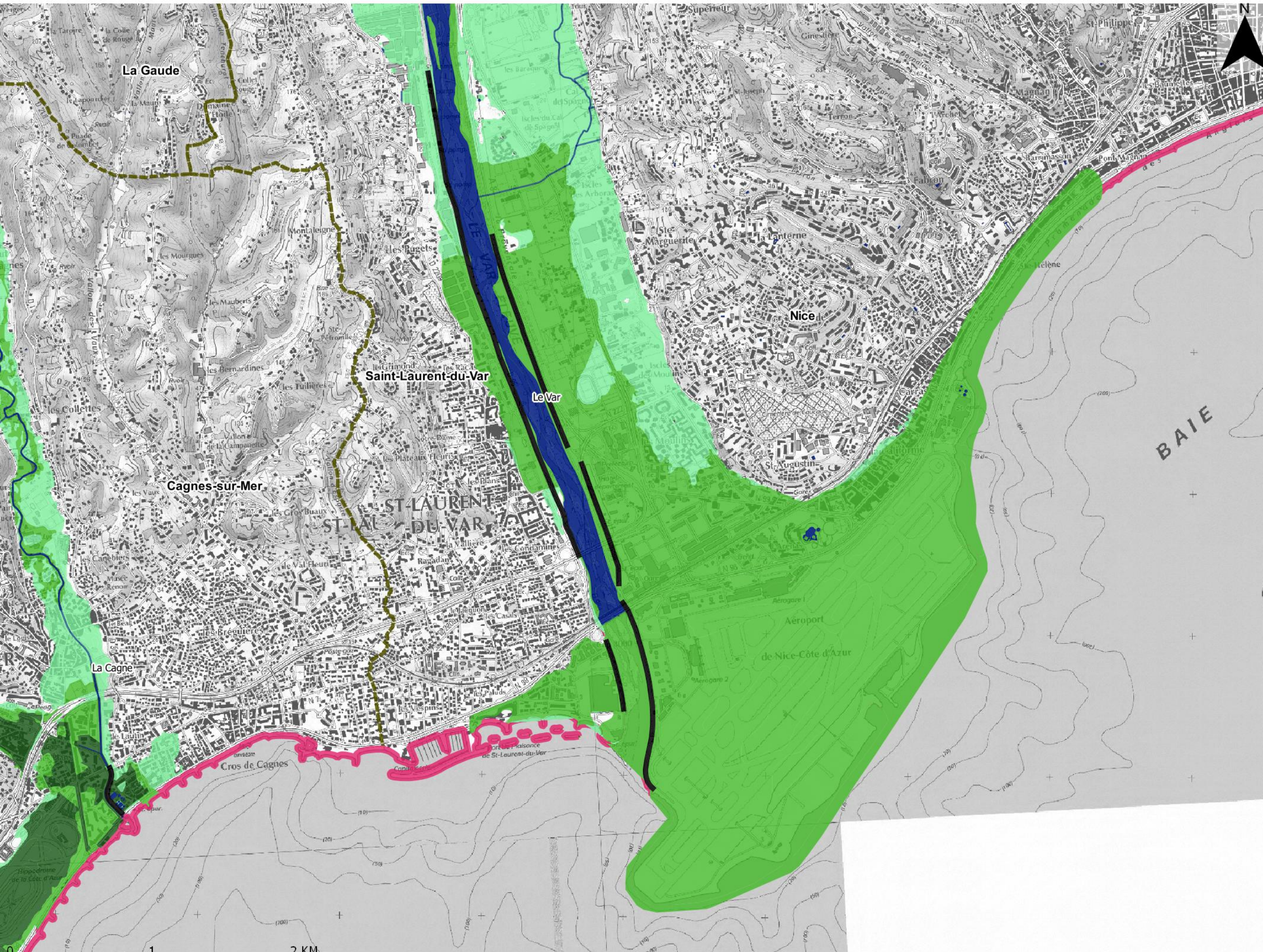


-  Planches
-  Périmètre du TRI
-  Cours d'eau cartographiés

0 5 10 KM



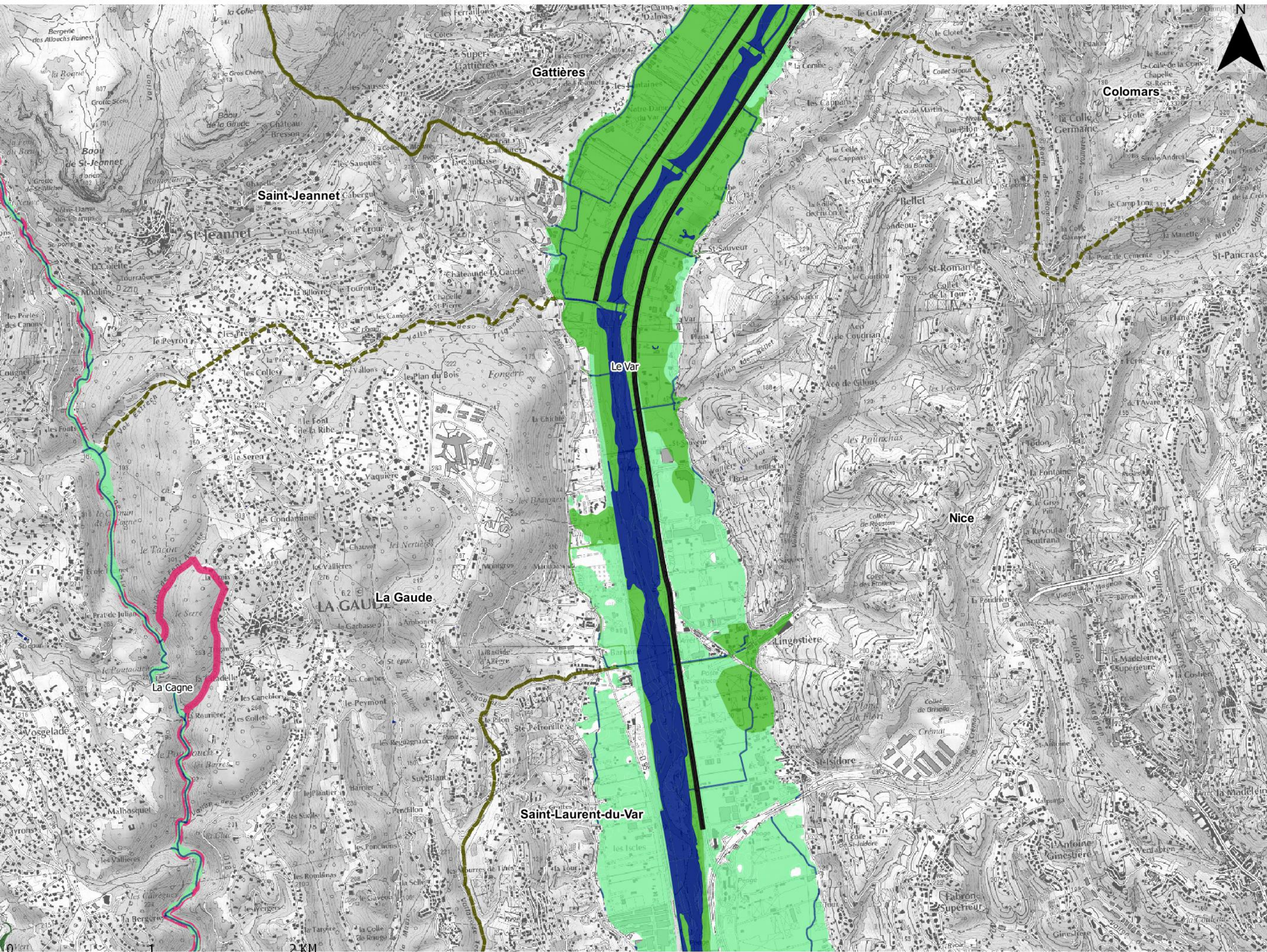
Débordement de cours d'eau



- Lit mineur
- Probabilité de crue**
 - Forte probabilité
 - Moyenne probabilité
 - Faible probabilité
- Protection**
 - Ouvrage de protection
- Découpage administratif**
 - Périmètre du TRI
 - Limite de commune

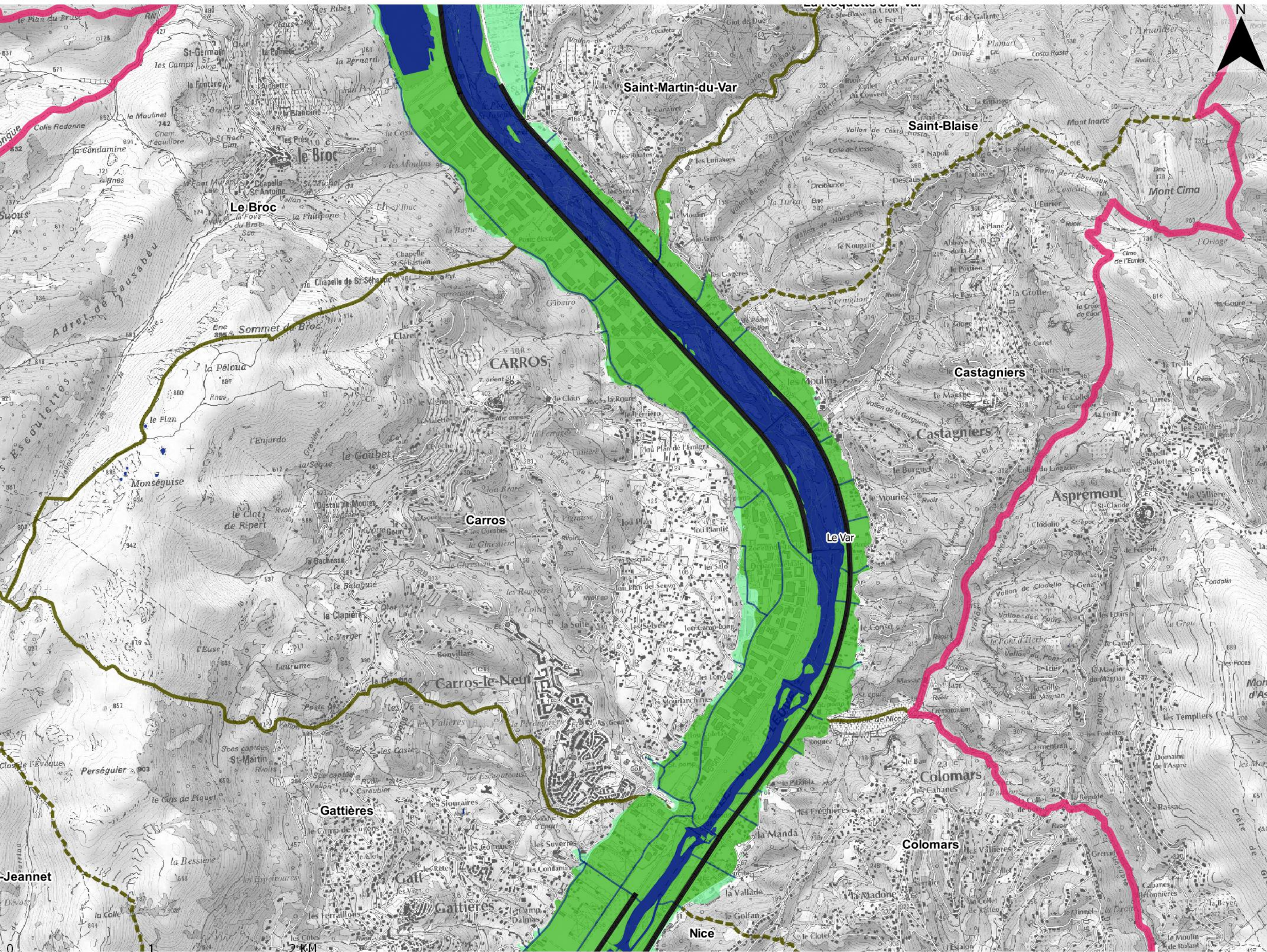


Débordement de cours d'eau



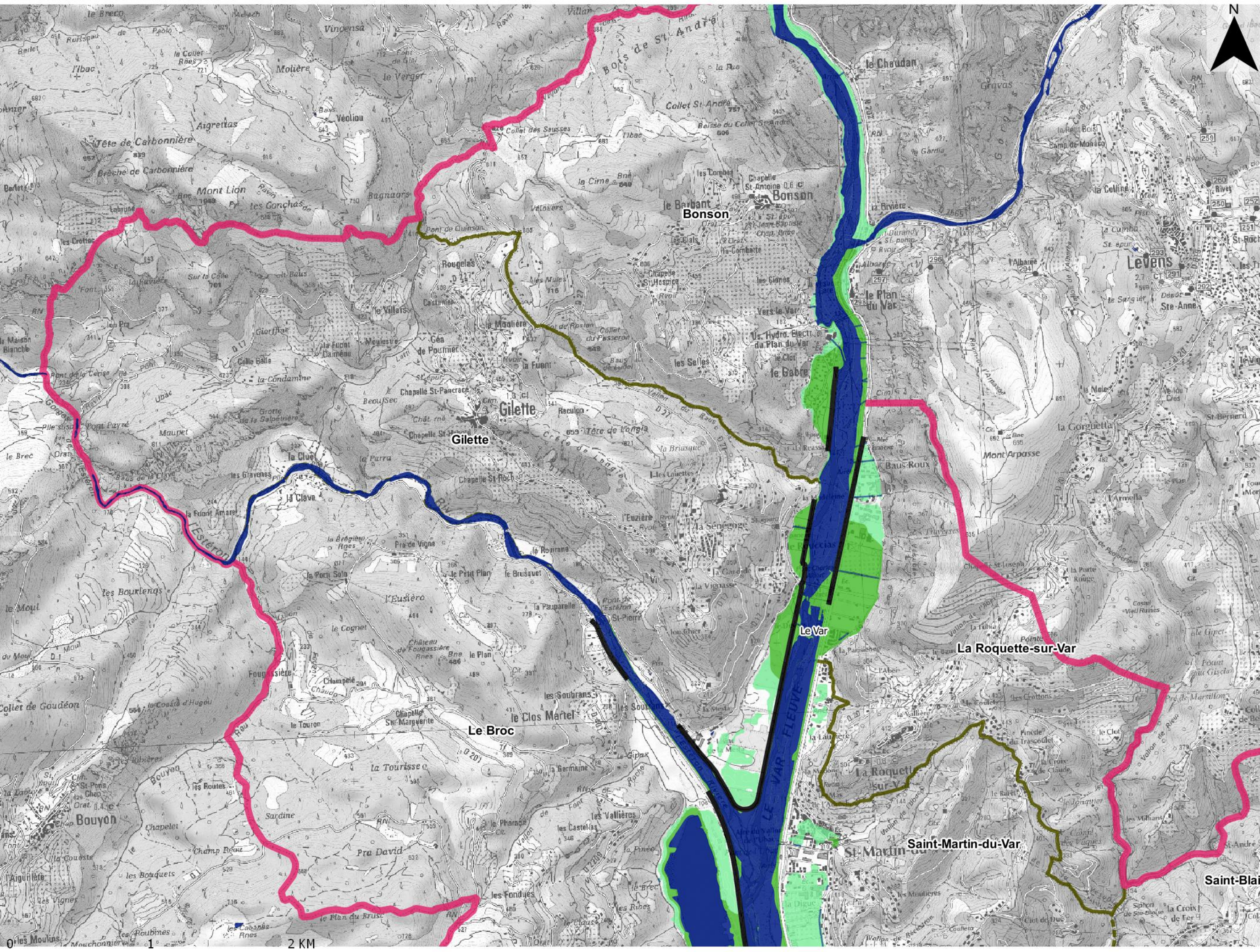
- Lit mineur
- Probabilité de crue**
 - Forte probabilité
 - Moyenne probabilité
 - Faible probabilité
- Protection**
 - Ouvrage de protection
- Découpage administratif**
 - Périmètre du TRI
 - Limite de commune

Débordement de cours d'eau

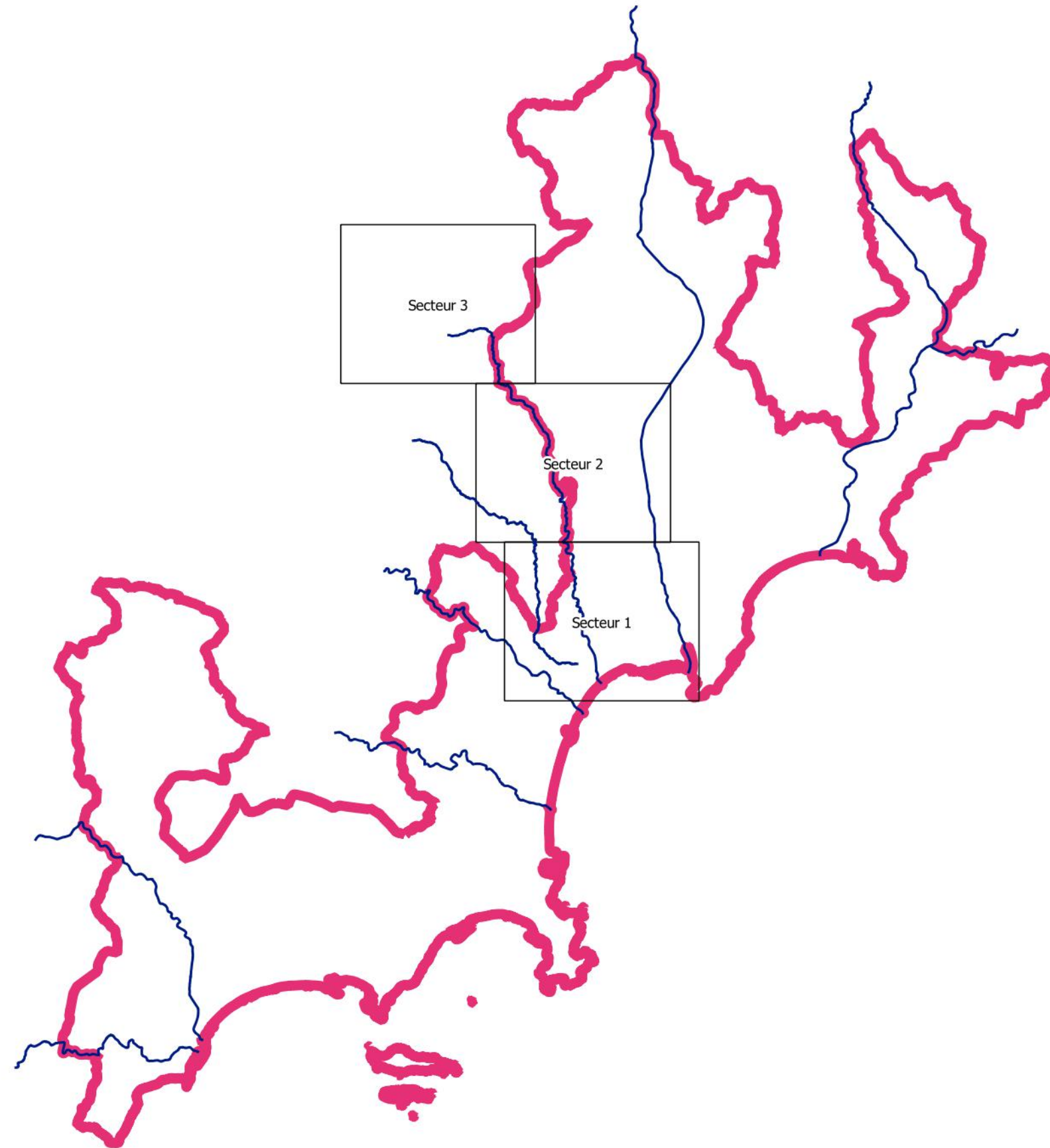





- Lit mineur
- Probabilité de crue**
- Forte probabilité
- Moyenne probabilité
- Faible probabilité
- Protection**
- Ouvrage de protection
- Découpage administratif**
- Périmètre du TRI
- Limite de commune





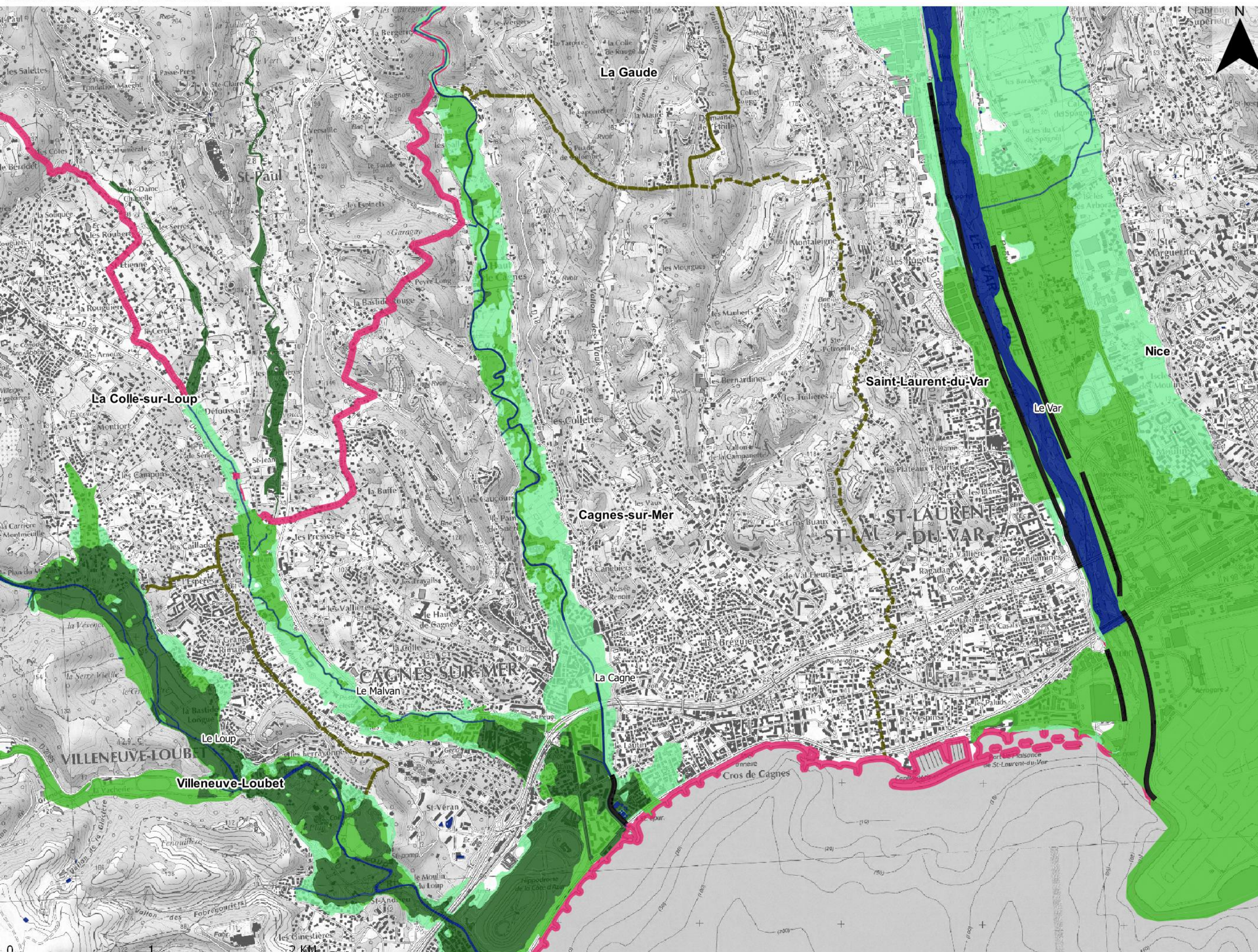
- Lit mineur
- Probabilité de crue**
 - Forte probabilité
 - Moyenne probabilité
 - Faible probabilité
- Protection**
 - Ouvrage de protection
- Découpage administratif**
 - Périmètre du TRI
 - Limite de commune



-  Planches
-  Périmètre du TRI
-  Cours d'eau cartographiés

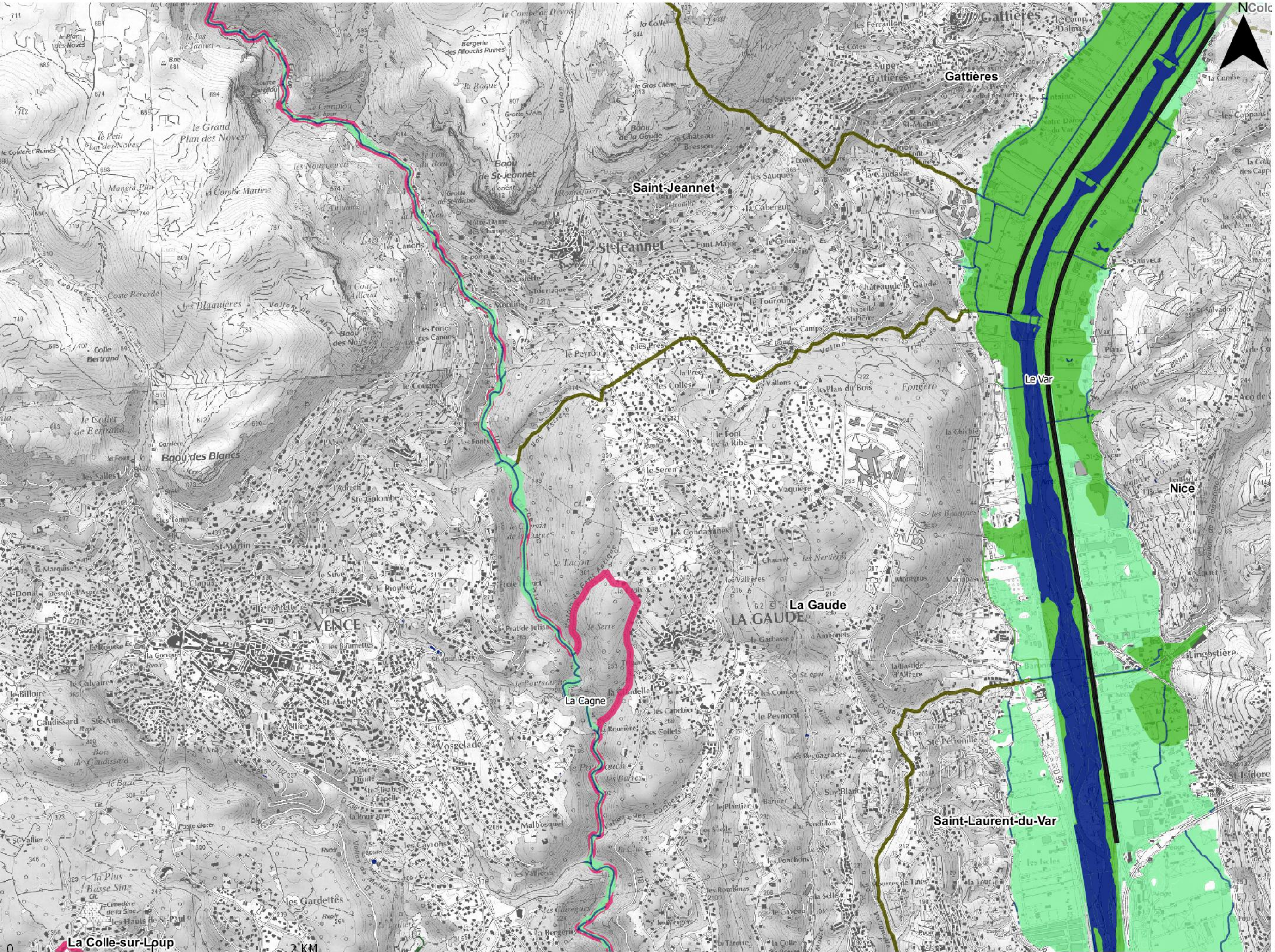
0 5 10 KM






- Lit mineur
- Probabilité de crue**
 - Forte probabilité
 - Moyenne probabilité
 - Faible probabilité
- Protection**
 - Ouvrage de protection
- Découpage administratif**
 - Périmètre du TRI
 - Limite de commune

Débordement de cours d'eau



 Lit mineur


Probabilité de crue

 Forte probabilité

 Moyenne probabilité

 Faible probabilité

Protection

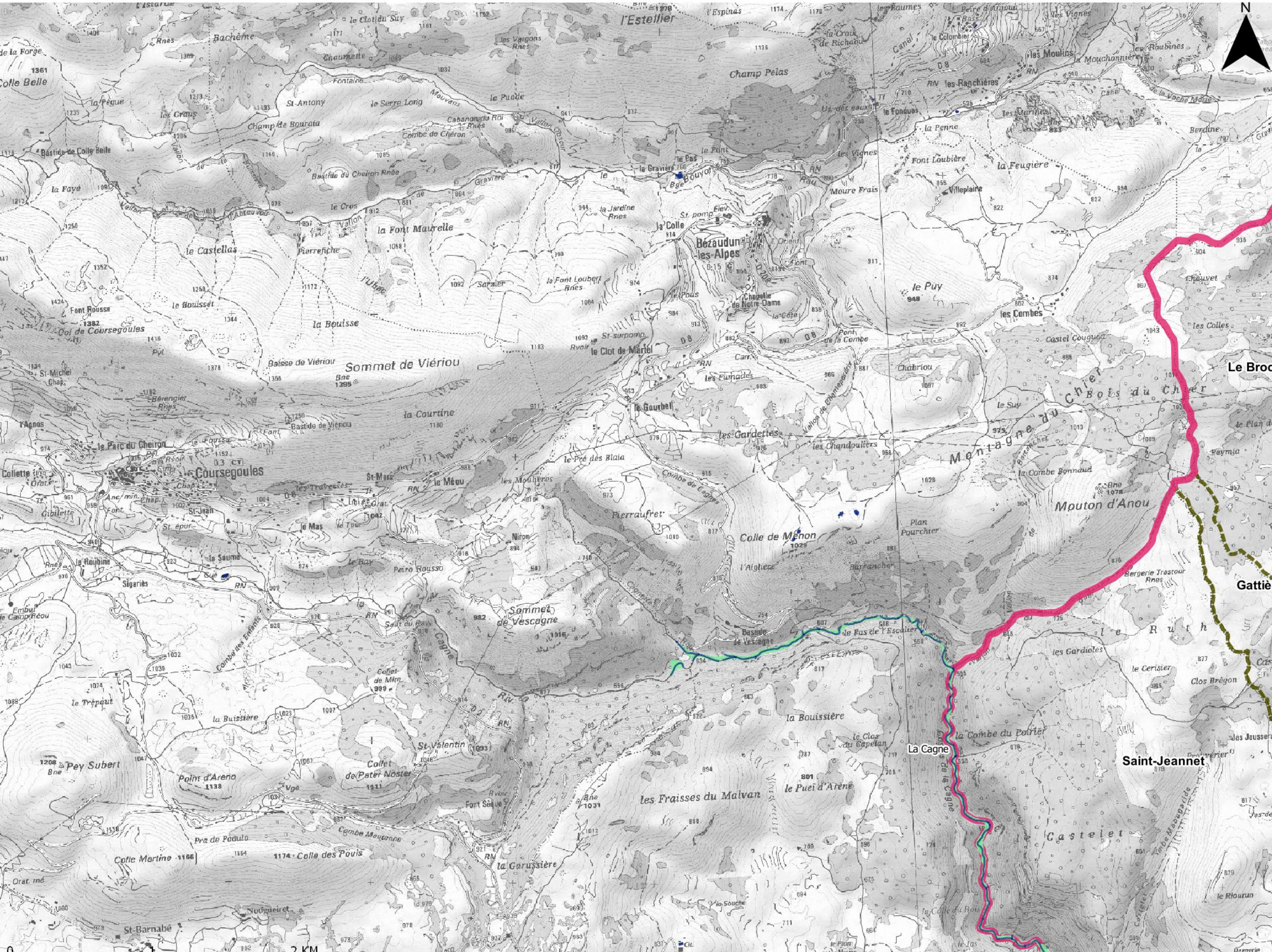
 Ouvrage de protection

Découpage administratif

 Périmètre du TRI

 Limite de commune

Débordement de cours d'eau



-  Lit mineur
- Probabilité de crue**
 -  Forte probabilité
 -  Moyenne probabilité
 -  Faible probabilité
- Protection**
 -  Ouvrage de protection
- Découpage administratif**
 -  Périmètre du TRI
 -  Limite de commune